

GEODETICKÉ ÚDAJE

Výpis z databáze Železničního bodového pole

Databáze: **szgdb** ----- Umístěná v: ezbp.szg.cz : 5433

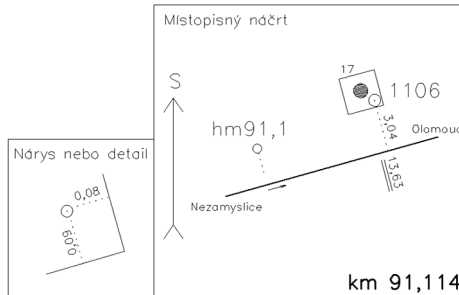
Pracoviště: **SŽG, pracoviště Olomouc** - 08. 10. 2024 08:01:07 - Slezák, Ondřej

!!! NEŘÍZENÁ KOPIE !!!

str. 1/11

Traťový úsek: **2201** Nezamyslice (mimo) - Olomouc hl.n. (mimo)
Definiční úsek: **12** Vrbátky - Blatec
Číslo bodu: **1106** km: **91,114** Katastrální území: Blatec

Souřadnice JTSK
Y = 549823,277
X = 1129444,869
Nadm. výška 219,245
Souřadnice ETRS89
Latitude N 49°31'12.33974"
Longitude E 17°13'31.10859"
El. High 262.756



Výškový systém: Bpv
Typ určení výšky: Nivelací
Typ určení bodu: POL
Třída přesnosti: 1
Splnění TKP: ANO

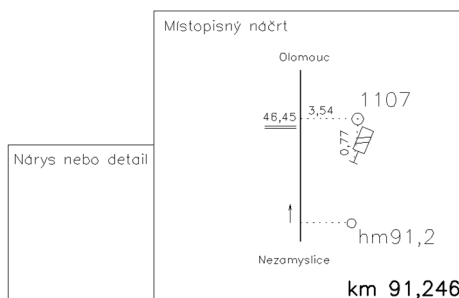
Druh stabilizace: hřeb

Poznámka: měřický hřeb v základu podpěry TV č.17
Vyhotovil: SŽG, pracoviště Olomouc
Platnost (od – do): 9. 3. 2022 -
Transformační klíč: Global_2018
Původ bodu: G730Z7291182



Traťový úsek: **2201** Nezamyslice (mimo) - Olomouc hl.n. (mimo)
Definiční úsek: **12** Vrbátky - Blatec
Číslo bodu: **1107** km: **91,246** Katastrální území: Blatec

Souřadnice JTSK
Y = 549696,905
X = 1129401,217
Nadm. výška 220,162
Souřadnice ETRS89
Latitude N 49°31'14.15225"
Longitude E 17°13'37.14543"
El. High 263.669



Výškový systém: Bpv
Typ určení výšky: Nivelací
Typ určení bodu: GNSS
Třída přesnosti: 2
Splnění TKP: ANO

Druh stabilizace: hřeb

Poznámka: měřický hřeb v betonové patce
Vyhotovil: SŽG, pracoviště Olomouc
Platnost (od – do): 9. 3. 2022 -
Transformační klíč: Global_2018
Původ bodu: G730Z7291182



GEODETICKÉ ÚDAJE

Výpis z databáze Železničního bodového pole

Databáze: **szgdb** ----- Umístěná v: ezbp.szg.cz : 5433

Pracoviště: **SŽG, pracoviště Olomouc** - 08. 10. 2024 08:01:07 - Slezák, Ondřej

!!! NEŘÍZENÁ KOPIE !!!

str. 2/11

Traťový úsek: **2201** Nezamyslice (mimo) - Olomouc hl.n. (mimo)

Definiční úsek: **12** Vrbátky - Blatec

Číslo bodu: **1108** km: **91,366** Katastrální území: Blatec

Souřadnice JTSK

Y = 549587,441

X = 1129350,274

Nadm. výška 220,586

Souřadnice ETRS89

Latitude N 49°31'16.14514"

Longitude E 17°13'42.30984"

El. High 264.095

Výškový systém: Bpv

Typ určení výšky: Nivelací

Typ určení bodu: POL

Třída přesnosti: 1

Splnění TKP: ANO

Druh stabilizace: hřeb

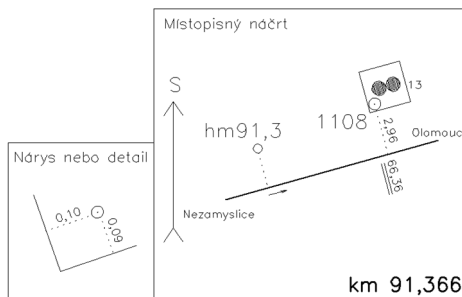
Poznámka: měřický hřeb v základu podpěry TV č.13

Vyhotovil: SŽG, pracoviště Olomouc

Platnost (od – do): 9. 3. 2022 -

Transformační klíč: Global_2018

Původ bodu: G730Z7291182



Traťový úsek: **2201** Nezamyslice (mimo) - Olomouc hl.n. (mimo)

Definiční úsek: **12** Vrbátky - Blatec

Číslo bodu: **1109** km: **91,565** Katastrální území: Blatec

Souřadnice JTSK

Y = 549403,888

X = 1129276,439

Nadm. výška 221,510

Souřadnice ETRS89

Latitude N 49°31'19.1135"

Longitude E 17°13'51.02714"

El. High 265.018

Výškový systém: Bpv

Typ určení výšky: Nivelací

Typ určení bodu: POL

Třída přesnosti: 1

Splnění TKP: ANO

Druh stabilizace: hřeb

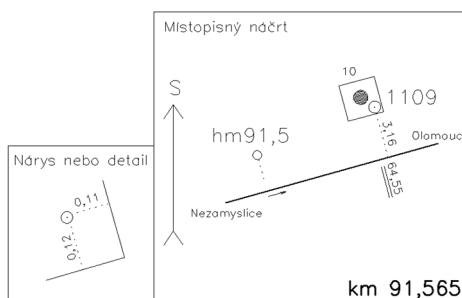
Poznámka: měřický hřeb v základu podpěry TV č.10

Vyhotovil: SŽG, pracoviště Olomouc

Platnost (od – do): 9. 3. 2022 -

Transformační klíč: Global_2018

Původ bodu: G730Z7291182



GEODETICKÉ ÚDAJE

Výpis z databáze Železničního bodového pole

Databáze: **szgdb** ----- Umístěná v: ezbp.szg.cz : 5433

Pracoviště: **SŽG, pracoviště Olomouc** - 08. 10. 2024 08:01:07 - Slezák, Ondřej

!!! NEŘÍZENÁ KOPIE !!!

str. 3/11

Traťový úsek: **2201** Nezamyslice (mimo) - Olomouc hl.n. (mimo)
Definiční úsek: **12** Vrbátky - Blatec
Číslo bodu: **1110** km: **91,811** Katastrální území: Blatec

Souřadnice JTSK
Y = 549175,735
X = 1129184,977
Nadm. výška 222,570

Souřadnice ETRS89
Latitude N 49°31'22.79277"

Longitude E 17°14'1.86455"

El. High 266.076

Výškový systém: Bpv

Typ určení výšky: Nivelací

Typ určení bodu: GNSS

Třída přesnosti: 1

Splnění TKP: ANO

Druh stabilizace: hřeb

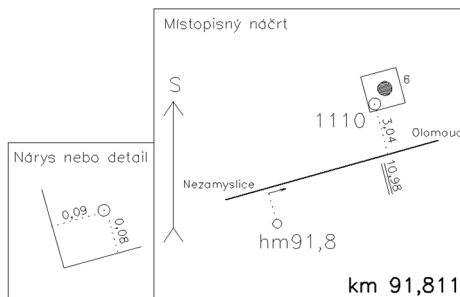
Poznámka: měřický hřeb v základu podpěry TV č.6

Vyhotovil: SŽG, pracoviště Olomouc

Platnost (od – do): 9. 3. 2022 -

Transformační klíč: Global_2018

Původ bodu: G730Z7291182



Traťový úsek: **2201** Nezamyslice (mimo) - Olomouc hl.n. (mimo)
Definiční úsek: **12** Vrbátky - Blatec
Číslo bodu: **1111** km: **92,042** Katastrální území: Blatec

Souřadnice JTSK
Y = 548954,528
X = 1129119,219
Nadm. výška 223,760

Souřadnice ETRS89
Latitude N 49°31'25.62141"

Longitude E 17°14'12.4856"

El. High 267.264

Výškový systém: Bpv

Typ určení výšky: Nivelací

Typ určení bodu: POL

Třída přesnosti: 1

Splnění TKP: ANO

Druh stabilizace: hřeb

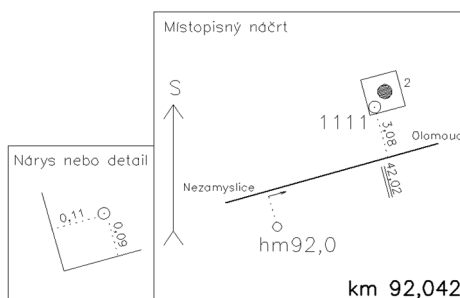
Poznámka: měřický hřeb v základu podpěry TV č.2

Vyhotovil: SŽG, pracoviště Olomouc

Platnost (od – do): 9. 3. 2022 -

Transformační klíč: Global_2018

Původ bodu: G730Z7291182



GEODETICKÉ ÚDAJE

Výpis z databáze Železničního bodového pole

Databáze: **szgdb** ----- Umístěná v: ezbp.szg.cz : 5433

Pracoviště: **SŽG, pracoviště Olomouc** - 08. 10. 2024 08:01:07 - Slezák, Ondřej

!!! NEŘÍZENÁ KOPIE !!!

str. 4/11

Traťový úsek: **2201** Nezamyslice (mimo) - Olomouc hl.n. (mimo)
Definiční úsek: **12** Vrbátky - Blatec
Číslo bodu: **1112** km: **92,289** Katastrální území: Blatec

Souřadnice JTSK

Y = 548708,695

X = 1129091,178

Nadm. výška 225,358

Souřadnice ETRS89

Latitude N 49°31'27.314"

Longitude E 17°14'24.51149"

El. High 268.860

Výškový systém: Bpv

Typ určení výšky: Nivelací

Typ určení bodu: POL

Třída přesnosti: 1

Splnění TKP: ANO

Druh stabilizace: hřeb

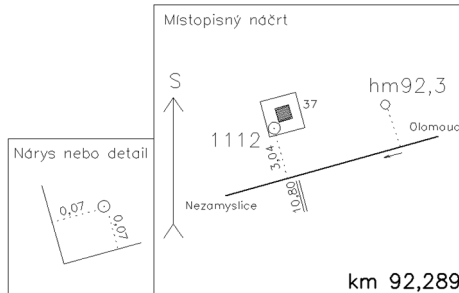
Poznámka: měřický hřeb v základu podpěry TV č.37

Vyhotovil: SŽG, pracoviště Olomouc

Platnost (od – do): 9. 3. 2022 -

Transformační klíč: Global_2018

Původ bodu: G730Z7291182



Traťový úsek: **2201** Nezamyslice (mimo) - Olomouc hl.n. (mimo)
Definiční úsek: **12** Vrbátky - Blatec
Číslo bodu: **1113** km: **92,437** Katastrální území: Blatec

Souřadnice JTSK

Y = 548559,763

X = 1129088,379

Nadm. výška 226,411

Souřadnice ETRS89

Latitude N 49°31'27.88221"

Longitude E 17°14'31.86718"

El. High 269.925

Výškový systém: Bpv

Typ určení výšky: Nivelací

Typ určení bodu: GNSS

Třída přesnosti: 1

Splnění TKP: ANO

Druh stabilizace: hřeb

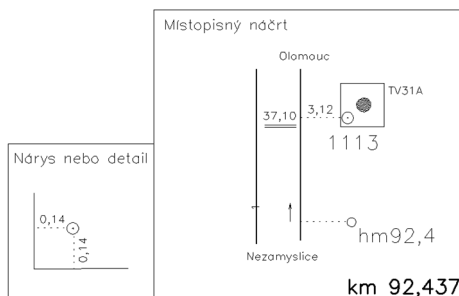
Poznámka: měřický hřeb v základu podpěry TV č.31A

Vyhotovil: SŽG, pracoviště Olomouc

Platnost (od – do): 9. 3. 2022 -

Transformační klíč: Global_2018

Původ bodu: G730Z7291182



GEODETICKÉ ÚDAJE

Výpis z databáze Železničního bodového pole

Databáze: **szgdb** ----- Umístěná v: ezbp.szg.cz : 5433

Pracoviště: **SŽG, pracoviště Olomouc** - 08. 10. 2024 08:01:07 - Slezák, Ondřej

!!! NEŘÍZENÁ KOPIE !!!

str. 5/11

Traťový úsek: **2201** Nezamyslice (mimo) - Olomouc hl.n. (mimo)
Definiční úsek: **G1** žst. Blatec
Číslo bodu: **1114** km: **92,576** Katastrální území: Blatec

Souřadnice JTSK

Y = 548422,338

X = 1129070,259

Nadm. výška 226,940

Souřadnice ETRS89

Latitude N 49°31'28.90688"

Longitude E 17°14'38.57795"

El. High 270.439

Výškový systém: Bpv

Typ určení výšky: Nivelací

Typ určení bodu: POL

Třída přesnosti: 1

Splnění TKP: ANO

Druh stabilizace: hřeb

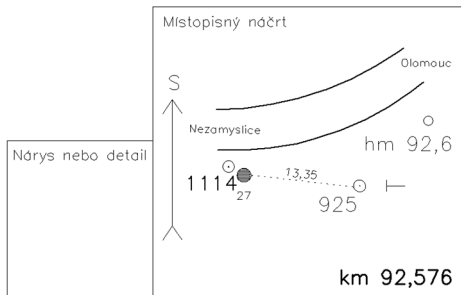
Poznámka: měřický hřeb v základu podpěry TV č.27

Vyhotovil: SŽG, pracoviště Olomouc

Platnost (od – do): 9. 3. 2022 -

Transformační klíč: Global_2018

Původ bodu: G730Z7291182



Traťový úsek: **2201** Nezamyslice (mimo) - Olomouc hl.n. (mimo)
Definiční úsek: **G1** žst. Blatec
Číslo bodu: **1115** km: **92,700** Katastrální území: Blatec

Souřadnice JTSK

Y = 548302,620

X = 1129031,030

Nadm. výška 228,479

Souřadnice ETRS89

Latitude N 49°31'30.55459"

Longitude E 17°14'44.30859"

El. High 271.977

Výškový systém: Bpv

Typ určení výšky: Nivelací

Typ určení bodu: POL

Třída přesnosti: 1

Splnění TKP: ANO

Druh stabilizace: hřeb


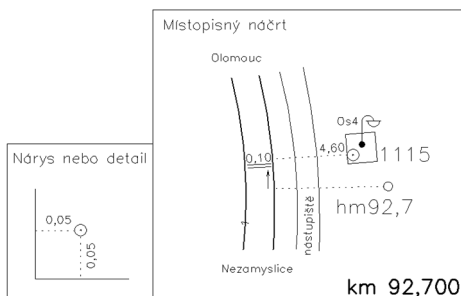
Poznámka: měřický hřeb v základu lampy č.4

Vyhotovil: SŽG, pracoviště Olomouc

Platnost (od – do): 9. 3. 2022 -

Transformační klíč: Global_2018

Původ bodu: G730Z7291182



GEODETICKÉ ÚDAJE

Výpis z databáze Železničního bodového pole

Databáze: **szgdb** ----- Umístěná v: ezbp.szg.cz : 5433

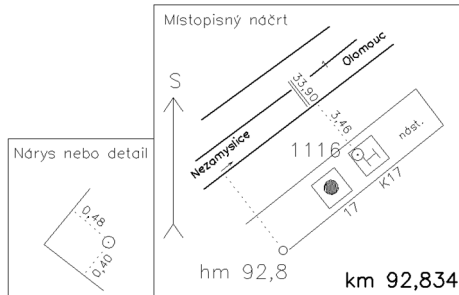
Pracoviště: **SŽG, pracoviště Olomouc** - 08. 10. 2024 08:01:07 - Slezák, Ondřej

!!! NEŘÍZENÁ KOPIE !!!

str. 6/11

Traťový úsek: **2201** Nezamyslice (mimo) - Olomouc hl.n. (mimo)
Definiční úsek: **G1** žst. Blatec
Číslo bodu: **1116** km: **92,834** Katastrální území: Blatec

Souřadnice JTSK
Y = 548186,934
X = 1128959,672
Nadm. výška 228,265
Souřadnice ETRS89
Latitude N 49°31'33.22418"
Longitude E 17°14'49.68154"
El. High 271.763



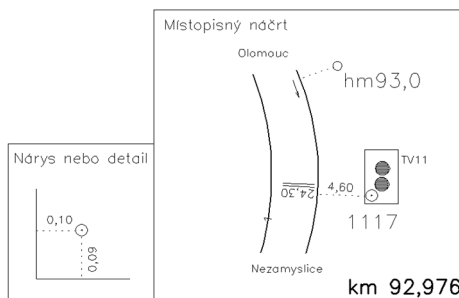
Výškový systém: Bpv
Typ určení výšky: Nivelací
Typ určení bodu: POL
Třída přesnosti: 1
Splnění TKP: ANO
Druh stabilizace: hřeb



Poznámka: měřický hřeb v základu kotvy TV č.17
Vyhotovil: SŽG, pracoviště Olomouc
Platnost (od – do): 9. 3. 2022 -
Transformační klíč: Global_2018
Původ bodu: G730Z7291182

Traťový úsek: **2201** Nezamyslice (mimo) - Olomouc hl.n. (mimo)
Definiční úsek: **G1** žst. Blatec
Číslo bodu: **1117** km: **92,976** Katastrální území: Blatec

Souřadnice JTSK
Y = 548083,480
X = 1128860,163
Nadm. výška 227,559
Souřadnice ETRS89
Latitude N 49°31'36.76129"
Longitude E 17°14'54.31063"
El. High 271.056



Výškový systém: Bpv
Typ určení výšky: Nivelací
Typ určení bodu: POL
Třída přesnosti: 1
Splnění TKP: ANO
Druh stabilizace: hřeb



Poznámka: měřický hřeb v základu podpěry TV č.11
Vyhotovil: SŽG, pracoviště Olomouc
Platnost (od – do): 9. 3. 2022 -
Transformační klíč: Global_2018
Původ bodu: G730Z7291182

GEODETICKÉ ÚDAJE

Výpis z databáze Železničního bodového pole

Databáze: **szgdb** ----- Umístěná v: ezbp.szg.cz : 5433

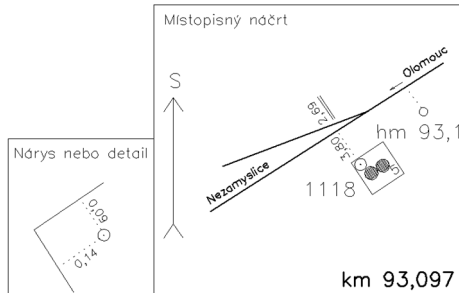
Pracoviště: **SŽG, pracoviště Olomouc** - 08. 10. 2024 08:01:07 - Slezák, Ondřej

!!! NEŘÍZENÁ KOPIE !!!

str. 7/11

Traťový úsek: **2201** Nezamyslice (mimo) - Olomouc hl.n. (mimo)
Definiční úsek: **G1** žst. Blatec
Číslo bodu: **1118** km: **93,097** Katastrální území: Blatec

Souřadnice JTSK
Y = 548020,166
X = 1128755,197
Nadm. výška 227,704
Souřadnice ETRS89
Latitude N 49°31'40.34544"
Longitude E 17°14'56.92666"
El. High 271.203




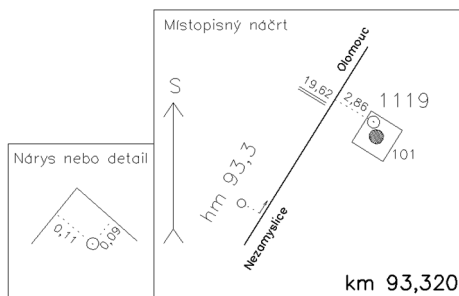
Výškový systém: Bpv
Typ určení výšky: Nivelací
Typ určení bodu: GNSS
Třída přesnosti: 1
Splnění TKP: ANO
Druh stabilizace: hřeb



Poznámka: měřický hřeb v základu podpěry TV č.5
Vyhotovil: SŽG, pracoviště Olomouc
Platnost (od – do): 9. 3. 2022 -
Transformační klíč: Global_2018
Původ bodu: G730Z7291182

Traťový úsek: **2201** Nezamyslice (mimo) - Olomouc hl.n. (mimo)
Definiční úsek: **14** Blatec - Olomouc hl.n.
Číslo bodu: **1119** km: **93,320** Katastrální území: Blatec

Souřadnice JTSK
Y = 547927,818
X = 1128552,131
Nadm. výška 226,667
Souřadnice ETRS89
Latitude N 49°31'47.18257"
Longitude E 17°15'0.49635"
El. High 270.165



Výškový systém: Bpv
Typ určení výšky: Nivelací
Typ určení bodu: POL
Třída přesnosti: 1
Splnění TKP: ANO
Druh stabilizace: hřeb



Poznámka: měřický hřeb v základu podpěry TV č.101
Vyhotovil: SŽG, pracoviště Olomouc
Platnost (od – do): 9. 3. 2022 -
Transformační klíč: Global_2018
Původ bodu: G730Z7291182

GEODETICKÉ ÚDAJE

Výpis z databáze Železničního bodového pole

Databáze: **szgdb** ----- Umístěná v: ezbp.szg.cz : 5433

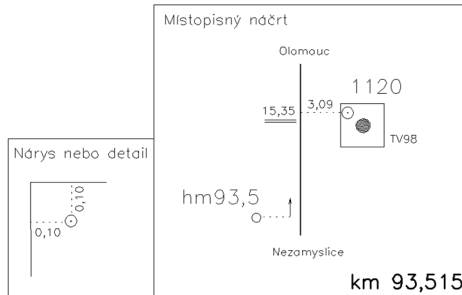
Pracoviště: **SŽG, pracoviště Olomouc** - 08. 10. 2024 08:01:07 - Slezák, Ondřej

!!! NEŘÍZENÁ KOPIE !!!

str. 8/11

Traťový úsek: **2201** Nezamyslice (mimo) - Olomouc hl.n. (mimo)
Definiční úsek: **14** Blatec - Olomouc hl.n.
Číslo bodu: **1120** km: **93,515** Katastrální území: Blatec

Souřadnice JTSK
Y = 547898,581
X = 1128359,102
Nadm. výška 226,027
Souřadnice ETRS89
Latitude N 49°31'53.49406"
Longitude E 17°15'0.9924"
El. High 269.526



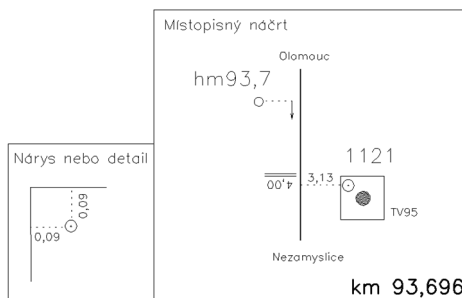
Výškový systém: Bpv
Typ určení výšky: Nivelací
Typ určení bodu: POL
Třída přesnosti: 1
Splnění TKP: ANO
Druh stabilizace: hřeb



Poznámka: měřický hřeb v základu podpěry TV č.98
Vyhotovil: SŽG, pracoviště Olomouc
Platnost (od – do): 9. 3. 2022 -
Transformační klíč: Global_2018
Původ bodu: G730Z7291182

Traťový úsek: **2201** Nezamyslice (mimo) - Olomouc hl.n. (mimo)
Definiční úsek: **14** Blatec - Olomouc hl.n.
Číslo bodu: **1121** km: **93,696** Katastrální území: Tážaly

Souřadnice JTSK
Y = 547872,359
X = 1128181,197
Nadm. výška 225,502
Souřadnice ETRS89
Latitude N 49°31'59.30872"
Longitude E 17°15'1.41377"
El. High 269.002



Výškový systém: Bpv
Typ určení výšky: Nivelací
Typ určení bodu: POL
Třída přesnosti: 1
Splnění TKP: ANO
Druh stabilizace: hřeb



Poznámka: měřický hřeb v základu podpěry TV č.95
Vyhotovil: SŽG, pracoviště Olomouc
Platnost (od – do): 9. 3. 2022 -
Transformační klíč: Global_2018
Původ bodu: G730Z7291182

GEODETICKÉ ÚDAJE

Výpis z databáze Železničního bodového pole

Databáze: **szgdb** ----- Umístěná v: ezbp.szg.cz : 5433

Pracoviště: **SŽG, pracoviště Olomouc** - 08. 10. 2024 08:01:07 - Slezák, Ondřej

!!! NEŘÍZENÁ KOPIE !!!

str. 9/11

Traťový úsek: **2201** Nezamyslice (mimo) - Olomouc hl.n. (mimo)
Definiční úsek: **14** Blatec - Olomouc hl.n.
Číslo bodu: **1122** km: **93,829** Katastrální území: Tážaly

Souřadnice JTSK

Y = 547862,206

X = 1128047,803

Nadm. výška 224,138

Souřadnice ETRS89

Latitude N 49°32'3.6381"

Longitude E 17°15'1.25911"

El. High 267.621

Výškový systém: Bpv

Typ určení výšky: Nivelací

Typ určení bodu: GNSS

Třída přesnosti: 2

Splnění TKP: ANO

Druh stabilizace: M2

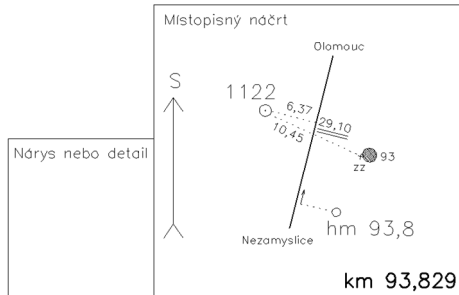
Poznámka: křížek - kámen M2

Vyhotovil: SŽG, pracoviště Olomouc

Platnost (od – do): 9. 3. 2022 -

Transformační klíč: Global_2018

Původ bodu: G730Z7291182



Traťový úsek: **2201** Nezamyslice (mimo) - Olomouc hl.n. (mimo)
Definiční úsek: **14** Blatec - Olomouc hl.n.
Číslo bodu: **1123** km: **94,071** Katastrální území: Kožušany

Souřadnice JTSK

Y = 547818,295

X = 1127813,005

Nadm. výška 224,392

Souřadnice ETRS89

Latitude N 49°32'11.34205"

Longitude E 17°15'2.27577"

El. High 267.895

Výškový systém: Bpv

Typ určení výšky: Nivelací

Typ určení bodu: POL

Třída přesnosti: 1

Splnění TKP: ANO

Druh stabilizace: hřeb

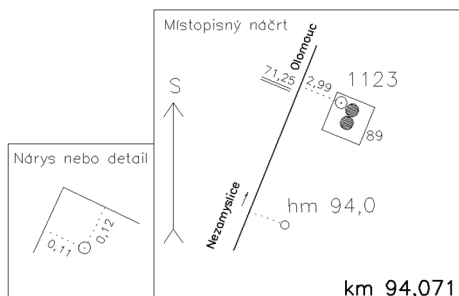
Poznámka: měřický hřeb v základu podpěry TV č.89

Vyhotovil: SŽG, pracoviště Olomouc

Platnost (od – do): 9. 3. 2022 -

Transformační klíč: Global_2018

Původ bodu: G730Z7291182



GEODETICKÉ ÚDAJE

Výpis z databáze Železničního bodového pole

Databáze: **szgdb** ----- Umístěná v: ezbp.szg.cz : 5433

Pracoviště: **SŽG, pracoviště Olomouc** - 08. 10. 2024 08:01:07 - Slezák, Ondřej

!!! NEŘÍZENÁ KOPIE !!!

str. 10/11

Traťový úsek: **2201** Nezamyslice (mimo) - Olomouc hl.n. (mimo)
Definiční úsek: **14** Blatec - Olomouc hl.n.
Číslo bodu: **1124** km: **94,258** Katastrální území: Kožušany

Souřadnice JTSK

Y = 547796,698

X = 1127624,398

Nadm. výška 223,797

Souřadnice ETRS89

Latitude N 49°32'17.4866"

Longitude E 17°15'2.41557"

El. High 267.302

Výškový systém: Bpv

Typ určení výšky: Nivelací

Typ určení bodu: POL

Třída přesnosti: 1

Splnění TKP: ANO

Druh stabilizace: hřeb

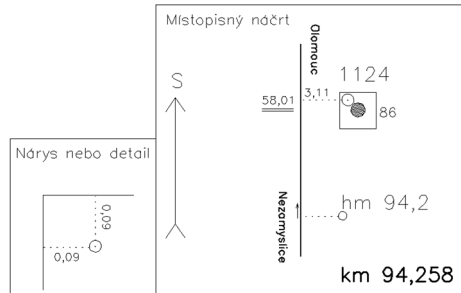
Poznámka: měřický hřeb v základu podpěry TV č.86

Vyhotovil: SŽG, pracoviště Olomouc

Platnost (od – do): 9. 3. 2022 -

Transformační klíč: Global_2018

Původ bodu: G730Z7291182



Traťový úsek: **2201** Nezamyslice (mimo) - Olomouc hl.n. (mimo)
Definiční úsek: **14** Blatec - Olomouc hl.n.
Číslo bodu: **1125** km: **94,515** Katastrální území: Kožušany

Souřadnice JTSK

Y = 547820,038

X = 1127377,514

Nadm. výška 222,866

Souřadnice ETRS89

Latitude N 49°32'25.36427"

Longitude E 17°15'0.04393"

El. High 266.373

Výškový systém: Bpv

Typ určení výšky: Nivelací

Typ určení bodu: POL

Třída přesnosti: 1

Splnění TKP: ANO

Druh stabilizace: hřeb

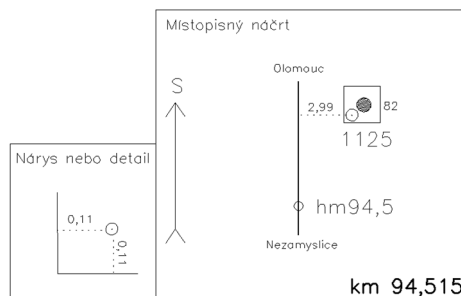
Poznámka: měřický hřeb v základu podpěry TV č.82

Vyhotovil: SŽG, pracoviště Olomouc

Platnost (od – do): 9. 3. 2022 -

Transformační klíč: Global_2018

Původ bodu: G730Z7291182



GEODETICKÉ ÚDAJE

Výpis z databáze Železničního bodového pole

Databáze: **szgdb** ----- Umístěná v: ezbp.szg.cz : 5433


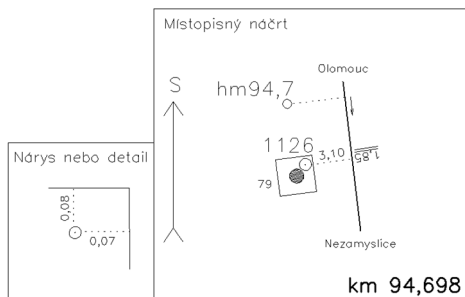
Pracoviště: **SŽG, pracoviště Olomouc** - 08. 10. 2024 08:01:07 - Slezák, Ondřej

!!! NEŘÍZENÁ KOPIE !!!

str. 11/11

Traťový úsek: **2201** Nezamyslice (mimo) - Olomouc hl.n. (mimo)
Definiční úsek: **14** Blatec - Olomouc hl.n.
Číslo bodu: **1126** km: **94,698** Katastrální území: Kožušany

Souřadnice JTSK
Y = 547860,882
X = 1127189,997
Nadm. výška 222,946
Souřadnice ETRS89
Latitude N 49°32'31.27352"
Longitude E 17°14'57.09818"
El. High 265.704



Výškový systém: Bpv
Typ určení výšky: Nivelací
Typ určení bodu: GNSS
Třída přesnosti: 1
Splnění TKP: ANO

Druh stabilizace: hřeb

Poznámka: měřický hřeb v základu podpěry TV č.79

Vyhotovil: SŽG, pracoviště Olomouc

Platnost (od – do): 9. 3. 2022 -

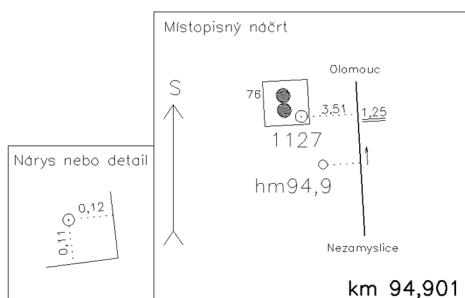
Transformační klíč: Global_2018

Původ bodu: G730Z7291182



Traťový úsek: **2201** Nezamyslice (mimo) - Olomouc hl.n. (mimo)
Definiční úsek: **14** Blatec - Olomouc hl.n.
Číslo bodu: **1127** km: **94,901** Katastrální území: Kožušany

Souřadnice JTSK
Y = 547898,279
X = 1126990,511
Nadm. výška 222,162
Souřadnice ETRS89
Latitude N 49°32'37.57935"
Longitude E 17°14'54.26377"
El. High 265.674



Výškový systém: Bpv
Typ určení výšky: Nivelací
Typ určení bodu: POL
Třída přesnosti: 1
Splnění TKP: ANO

Druh stabilizace: hřeb

Poznámka: měřický hřeb v základu podpěry TV č.76

Vyhotovil: SŽG, pracoviště Olomouc

Platnost (od – do): 9. 3. 2022 -

Transformační klíč: Global_2018

Původ bodu: G730Z7291182

